



GRAD BUZET
GRADSKO VIJEĆE GRADA BUZETA

Razmatranje prijedloga i donošenje Odluke o privremenoj/trajnoj deponiji kamenog iskopanog materijala

*Izvjestiteljica:
Anica Milković Grbac, pročelnica Upravnog odjela za gospodarenje prostorom*



**REPUBLIKA HRVATSKA
ISTARSKA ŽUPANIJA
GRAD BUZET
GRADONAČELNIK**

KLASA: 940-01/23-01/34
URBROJ: 2163-3-03-01-23-4
Buzet, 31. ožujka 2023.

**GRADSKO VIJEĆE
GRADA BUZETA**

PREDMET: Prijedlog Odluke o privremenoj/trajnoj deponiji kamenog iskopnog materijala

Na temelju odredbe članka 33. Statuta Grada Buzeta („Službene novine Grada Buzeta“, broj 2/21. i 10/21.), prihvaća se prijedlog Odluke o privremenoj/trajnoj deponiji kamenog iskopnog materijala.

Prijedlog predmetne Odluke dostavlja se Gradskom vijeću na razmatranje i prihvaćanje.

Za obrazloženje predmetne točke te za davanje odgovora na sjednici Gradskog vijeća zadužuje se Anica Milković Grbac, pročelnica Upravnog odjela za gospodarenje prostorom.

**GRADONAČELNIK
Damir Kajin, v.r.**



**REPUBLIKA HRVATSKA
ISTARSKA ŽUPANIJA
GRAD BUZET
Upravni odjel za gospodarenje
prostorom**

KLASA: 940-01/23-01/34
URBROJ: 2163-3-04/02-23-3
Buzet, 31. ožujka 2023.

**GRADONAČELNIKU GRADA BUZETA
- ovdje-**

PREDMET: Prijedlog Odluke o privremenoj/trajnoj deponiji kamenog iskopnog materijala, traži se.-

S obzirom da teren i nivelacija naše gospodarske zone „Mala Huba 2“ iziskuje navoženje znatne količine materijala (procjena je oko 15000 - 20000 m³), radi njezina izravnjanja Grad Buzet smatra da je to jedinstvena prilika da se isto i učini jer se pojavila mogućnost nastala uslijed izvođenja radova u na Istarskom ipsilonu

Zbog navedenog molimo Naslov da donese Odluku o privremenoj/trajnoj lokaciji deponije kamenog iskopnog materijala.

PROČELNICA
Anica Milković Grbac dipl. ing. arh.

PRIVITAK:

- Prijedlog Odluke o privremenoj/trajnoj deponiji kamenog iskopnog materijala
- Obrazloženje Odluke.
- Projekt deponije.

Temeljem odredbi članka 5. Pravilnika o postupanju s viškom iskopa koji predstavlja mineralnu sirovinu kod izvođenja građevinskih radova („Narodne Novine“ broj: 79/2014) i članka 19. Statuta Grada Buzeta („Službene novine Grada Buzeta“, broj 2/21, 10/21), Gradsko vijeće Grada Buzeta, na sjednici održanoj _____ 2023. godine, donosi

O D L U K U

o privremenoj/trajnoj deponiji kamenog iskopnog materijala

Članak 1.

Radi nivelacija terena i poboljšanja tla gospodarske zone „Mala Huba 2“ određuje se na nekretninama označenim kao k.č. 2544/1, 2544/2 i 2544/9, upisanim u z.k.ul. br. 2789 i 3170, k.o. Buzet, privremena/trajna lokacija deponije kamenog iskopnog materijala.

Članak 2.

Privremenu/trajnu deponiju koristiti će isključivo vlasnik navedenih nekretnina kako bi se deponiranjem kamenog iskopnog materijala poboljšala njihova svojstva te učvrstila površina predmetnog zemljišta.

Na navedenu deponiju bez suglasnosti vlasnika ne smije se odlagati nikakav građevinski niti bilo koji drugi otpad.

Članak 3.

Ova Odluka stupa na snagu osmog dana nakon objave u „Službenim novinama Grada Buzeta“.

KLASA:
URBROJ:
Buzet, _____ 2023.

GRADSKO VIJEĆE GRADA BUZETA

**PREDSJEDNIK
GRADSKOG VIJEĆA
Davor Prodan**

OBRAZLOŽENJE

PRAVNA OSNOVA ZA DONOŠENJE OVOG AKTA

Temeljem članka 144. Zakona o rudarstvu („Narodne Novine“ broj: 56/13, 14/14, 52/18, 115/18 i 98/19), članka 48. stavka 3. Zakona o lokalnoj i područnoj (regionalnoj) samoupravi („Narodne Novine“ broj: 33/01., 60/01., 129/05., 109/07., 125/08., 36/09., 150/11., 144/12, 19/13. – pročišćeni tekst, 137/15. - ispravak, 123/17, 98/19 i 144/20), članka 5. Pravilnika o postupanju s viškom iskopa koji predstavlja mineralnu sirovinu kod izvođenja građevinskih radova („Narodne Novine“ broj: 79/2014) i na temelju članka 19. Statuta Grada Buzeta („Službene novine Grada Buzeta“, broj 2/21.).

OSNOVNA PITANJA KOJA SE UREĐUJU OVIM AKTOM I POSljedICE KOJE ĆE NASTATI NJEGOVIM DONOŠENJEM

Grad Buzet je pokrenuo inicijativu prema investitoru gradnje punog profila autoceste „Istarski epsilon“ trgovačkom društvu BINA ISTRRA d. d., za zbrinjavanje viška iskopanog materijala iz gradilišta Istarskog epsilon.

Naime, s obzirom da teren i nivelacija naše gospodarske zone „Mala Huba 2“ iziskuje navoženje znatne količine materijala (procjena je oko 20000 m³), radi njezina izravnjanja Grad Buzet smatra da je to jedinstvena prilika da se isto i učini jer se pojavila mogućnost nastala uslijed izvođenja radova u njezinoj blizini.

Sukladno članku 54. Zakona o upravljanju državnom imovinom (Narodne novine br. 52/18), uputiti ćemo zahtjev Ministarstvu prostornog uređenja, graditeljstva i državne imovine za suglasnost, tj. dozvolu kojom bio se višak materijala sa nekretnina u vlasništvu Republike Hrvatske (uknjižena putem izvršenog izvlaštenja za gradnju punog profila autoceste „Istarski epsilon“), zbrinuo, odnosno prihvatio radi izravnjanja površine gospodarske zone Mala Huba 2“.

S obzirom na navedeno radi ishodovanja lokacijske dozvole potrebno je donijeti predmetnu Odluku o privremenoj/trajnoj lokaciji deponije kamenog iskopnog materijala na nekretninama označenim kao k.č. 2544/1, 2544/2 i 2544/9, k.o. Buzet, unutar gospodarske zone „Mala Huba 2“ u vlasništvu Grada Buzeta.

PROCJENA POTREBNIH FINACIJSKIH SREDSTAVA ZA PROVEDBU AKTA

Potrebna financijska sredstva za provedbu ovog akta osiguravaju se u Proračunu Grada Buzeta.

PROČELNICA
Anica Milković Grbac, dipl. ing. arh.

Projektantski ured:

TERRAPROJEKT d.o.o.,
II Istarske brigade 13/1, 52420 BUZET
OIB: 69454767169

Podnositelj zahtjeva i investitor:

GRAD BUZET
II Istarske brigade 11, 52420 Buzet
OIB: 77489969256

Razina razrade:

IDEJNI PROJEKT

Broj projekta:

13-23

Zajednička oznaka projekta:

T-13-23

Strukovna odrednica:

GRAĐEVINSKI PROJEKT

Naziv zahvata u prostoru: DEPONIJA KAMENOG MATERIJALA
na prostoru poslovne zone *Mala Huba u Buzetu*

Lokacija zahvata u prostoru: k.č. 2544/1, 2544/2, 2544/9, k.o. Buzet, Istarska županija

*glavni projektant i projektant
građevinskog dijela projekta:*

ALAN BURIĆ, dipl.ing.građ.
G 3124

*odgovorna osoba za obavljanje
stručnih geodetskih poslova:*

Nebojša Guzijan, ing.geod.
Geo 143

*odgovorna osoba u
projektantskom uredu:*

ALAN BURIĆ, direktor

mjesto i datum izrade projekta:

Buzet, ožujak 2023.

naziv zahvata u prostoru	DEPONIJA KAMENOG MATERIJALA
lokacija građevine	k.č. 2544/1, 2544/2, 2544/9, k.o. Buzet , Istarska županija
razina razrade	IDEJNI PROJEKT
strukovna odrednica	GRAĐEVINSKI PROJEKT
investitor	GRAD BUZET, OIB: 77489989256 II Istarske brigade 11, 52420 Buzet
izrađivač	TERRAPROJEKT d.o.o., OIB: 69454767169 II Istarske brigade 13/1, HR - 52420 Buzet
broj projekta	13-23
zop	T-13-23
mapa	1/1
mjesto i datum izrade projekta	Buzet, ožujak 2023

POPIS SVIH PROJEKTANATA I SURADNIKA KOJI SU SUDJELOVALI U IZRADI PROJEKTA:

- glavni projektant i projektant: Alan Burić, dipl.ing.građ. G 3124
- ovlašteni inženjer geodezije: Nebojša Guzijan, inž.geod. G 143

naziv zahvata u prostoru	DEPONIJA KAMENOG MATERIJALA
lokacija građevine	k.č. 2544/1, 2544/2, 2544/9, k.o. Buzet , Istarska županija
razina razrade	IDEJNI PROJEKT
strukovna odrednica	GRAĐEVINSKI PROJEKT
investitor	GRAD BUZET, OIB: 77489989256 II Istarske brigade 11, 52420 Buzet
izrađivač	TERRAPROJEKT d.o.o., OIB: 69454767169 II Istarske brigade 13/1, HR - 52420 Buzet
broj projekta	13-23
zop	T-13-23
mapa	1/1
mjesto i datum izrade projekta	Buzet, ožujak 2023

SADRŽAJ PROJEKTA:**1. OPĆI DIO PROJEKTA**

IZVOD IZ SUDSKOG REGISTRA I IZ IMENIKA HKIG
RJEŠENJE O IMENOVANJU PROJEKTANTA
IZJAVA PROJEKTANTA
PUNOMOĆ
KOPIJA PLANA

2. TEKSTUALNI DIO PROJEKTA

ZAJEDNIČKI TEHNIČKI OPIS
TEHNIČKI OPIS

3. GRAFIČKI PRIKAZI

List 01	SITUACIJA NA KOPIJI PLANA	M 1:1000
List 02	GEODETSKA SITUACIJA STVARNOG STANJA	M 1:1000
List 03	GRAĐEVINSKA SITUACIJA	M 1:1000
List 04	UZDUŽNI PROFIL	M 1:500/250
List 05	POPREČNI PROFIL	M 1:50

naziv zahvata u prostoru	DEPONIJA KAMENOG MATERIJALA
lokacija građevine	k.č. 2544/1, 2544/2, 2544/9, k.o. Buzet , Istarska županija
razina razrade	IDEJNI PROJEKT
strukovna odrednica	GRAĐEVINSKI PROJEKT
investitor	GRAD BUZET, OIB: 77489989256 II Istarske brigade 11, 52420 Buzet
izrađivač	TERRAPROJEKT d.o.o., OIB: 69454767169 II Istarske brigade 13/1, HR - 52420 Buzet
broj projekta	13-23
zop	T-13-23
mapa	1/1
mjesto i datum izrade projekta	Buzet, ožujak 2023

A/ OPĆI DIO IDEJNOG PROJEKTA

IZVOD IZ SUDSKOG REGISTRA I IZ IMENIKA HKIG
RJEŠENJE O IMENOVANJU PROJEKTANTA
IZJAVA PROJEKTANTA
PUNOMOĆ
KOPIJA PLANA

Na temelju Zakona o gradnji NN RH br. 153/13, 20/17, 39/19, 125/19 i prateći propisi, donosim:

RJEŠENJE O IMENOVANJU GLAVNOG PROJEKTANTA I PROJEKTANTA GRAĐEVINSKOG PROJEKTA

Alan Burić dipl.ing.građ. sa položenim stručnim ispitom i potrebnim radnim iskustvom naposlavima projektiranja te upisan u Imenik ovlaštenih inženjera građevinarstva pod brojem G 3124 imenuje se projektantom za izradu projekta:

naziv zahvata u prostoru	DEPONIJA KAMENOG MATERIJALA
lokacija građevine	k.č. 2544/1, 2544/2, 2544/9, k.o. Buzet , Istarska županija
razina razrade	IDEJNI PROJEKT
strukovna odrednica	GRAĐEVINSKI PROJEKT
investitor	GRAD BUZET, OIB: 77489989256 II Istarske brigade 11, 52420 Buzet
izrađivač	TERRAPROJEKT d.o.o., OIB: 69454767169 II Istarske brigade 13/1, HR - 52420 Buzet
broj projekta	13-23
zop	T-13-23
mapa	1/1
mjesto i datum izrade projekta	Buzet, ožujak 2023

Projektant je dužan izraditi glavni projekt i odgovoran je za ispravnost i potpunost projekta, kao i za ispunjenje zahtjeva iz Zakona o gradnji, NN 153/13, 20/17, 39/19, 125/19 i pratećih propisa.

odgovorna osoba u
projektantskom uredu:
Alan Burić

naziv zahvata u prostoru	DEPONIJA KAMENOG MATERIJALA
lokacija građevine	k.č. 2544/1, 2544/2, 2544/9, k.o. Buzet , Istarska županija
razina razrade	IDEJNI PROJEKT
strukovna odrednica	GRAĐEVINSKI PROJEKT
investitor	GRAD BUZET, OIB: 77489989256 II Istarske brigade 11, 52420 Buzet
izrađivač	TERRAPROJEKT d.o.o., OIB: 69454767169 II Istarske brigade 13/1, HR - 52420 Buzet
broj projekta	13-23
zop	T-13-23
mapa	1/1
mjesto i datum izrade projekta	Buzet, ožujak 2023

Temeljem odredbi članka 128. stavka 3. Zakona o prostornom uređenju (NN br. 153/13, 65/17, 114/18, 39/19), daje se:

**IZJAVA GLAVNOG PROJEKTANTA
O USKLAĐENOSTI PROJEKTA S PROSTORNIM PLANOVIMA, POSEBNIM ZAKONIMA I PROPISIMA**

kojom potvrđujem da je projekt oznake 13-23, ožujak 2023 izrađen od tvrtke Terraprojekt doo Buzet, za zahvat u prostoru:

naziv zahvata u prostoru: DEPONIJA KAMENOG MATERIJALA u poslovnoj zoni Mala Huba

lokacija zahvata u prostoru: k.č. 2544/1, 2544/2, 2544/9, k.o. Buzet

usklađen sa sljedećim prostornim planovima:

- Prostornim planom uređenja Grada Buzeta (SN Grada Buzeta broj 2/05, 2/13, 01/18, 05/22)
- Urbanistički plan uređenja Mala Huba II (SN Grada Buzeta broj 06/07, 05/ 10, 04/11)
- **Odluka Grada Buzeta**
- Zakonom o gradnji (NN153/13, NN 20/17, 39/19, 125/19)
- Zakonom o prostornom uređenju (NN 153/13, 65/17, 114/18, 39/19, 98/19)
- ostalim zakonima, propisima, pravilnicima i normama obvezno primjenjivim pri projektiranju

glavni projektant:
Alan Burić, dipl.ing.građ.
G 3124



REPUBLIKA HRVATSKA
ISTARSKA ŽUPANIJA
GRAD BUZET
Gradonačelnik

KLASA: 940-01/23-01/35
URBROJ: 2163-3-03/01-23-1
Buzet, 30. ožujka 2023.

PUNOMOĆ

kojom Grad Buzet, II Istarske brigade 11, Buzet daje Terraprojekt d.o.o., II Istarske brigade 13/1, Buzet (OIB: 69454767169) odnosno projektantu Alan Burić, dipl.ing.grad (OIB: 76114873745) suglasnost za zastupanje u postupku:

- ishodovanje posebnih uvjeta gradnje
- ishodovanje lokacijske dozvole
- ishodovanje građevinske dozvole

za zahvat u prostoru:

izgradnja Deponija kamenog materijala u poslovnoj zoni Mala huba na prostoru Grada Buzeta na k.č. 2544/1, 2544/2, 2544/9, k.o. Buzet, zajednička oznaka projekta: T-13-23,
Buzet, ožujak 2023.

koji će se voditi kod:

Odsjeka za prostorno uređenje i gradnju Istarske županije sa sjedištem u Buzetu.





REPUBLIKA HRVATSKA
DRŽAVNA GEODETSKA UPRAVA
PODRUČNI URED ZA KATASTAR PULA-POLA
ISPOSTAVA BUZET

NESLUŽBENA KOPIJA
K.o. BUZET
k.č.br.: 2544/1

Stanje na dan: 29.03.2023.
OSS evidencijski broj: 902328/2023

IZVOD IZ KATASTARSKOG PLANA

Mjerilo 1:2000
Izvirno mjerilo 1:2880



naziv zahvata u prostoru	DEPONIJA KAMENOG MATERIJALA
lokacija građevine	k.č. 2544/1, 2544/2, 2544/9, k.o. Buzet , Istarska županija
razina razrade	IDEJNI PROJEKT
strukovna odrednica	GRAĐEVINSKI PROJEKT
investitor	GRAD BUZET, OIB: 77489989256 II Istarske brigade 11, 52420 Buzet
izrađivač	TERRAPROJEKT d.o.o., OIB: 69454767169 II Istarske brigade 13/1, HR - 52420 Buzet
broj projekta	13-23
zop	T-13-23
mapa	1/1
mjesto i datum izrade projekta	Buzet, ožujak 2023

2. TEKSTUALNI DIO PROJEKTA

ZAJEDNIČKI TEHNIČKI OPIS

TEHNIČKI OPIS

3. GRAFIČKI PRIKAZI

List 01	SITUACIJA NA KOPIJI PLANA	M 1:1000
List 02	SITUACIJA OBUHVATA CESTE	M 1:500
List 03	GRAĐEVINSKA SITUACIJA	M 1:500
List 04	NORMALNI PROFIL	M 1:50
List 05	UZDUŽNI PROFIL CESTE	M 1:250/100

naziv zahvata u prostoru	DEPONIJA KAMENOG MATERIJALA
lokacija građevine	k.č. 2544/1, 2544/2, 2544/9, k.o. Buzet , Istarska županija
razina razrade	IDEJNI PROJEKT
strukovna odrednica	GRAĐEVINSKI PROJEKT
investitor	GRAD BUZET, OIB: 77489989256 II Istarske brigade 11, 52420 Buzet
izrađivač	TERRAPROJEKT d.o.o., OIB: 69454767169 II Istarske brigade 13/1, HR - 52420 Buzet
broj projekta	13-23
zop	T-13-23
mapa	1/1
mjesto i datum izrade projekta	Buzet, ožujak 2023

1. TEKSTUALNI DIO PROJEKTA

ZAJEDNIČKI TEHNIČKI OPIS TEHNIČKI OPIS

ZAJEDNIČKI TEHNIČKI OPIS

Za Investitora GRAD BUZET, II Istarske brigade 11, Buzet, OIB: 77489989256, izrađen je idejni projekt deponije kamenog materijala privremenog ili trajnog karaktera u poslovnoj Mala Huba na prostoru Grada Buzeta.

Deponij kamenog materijala se formira na parcelama k.č. 2544/1, 2544/2, 2544/9, k.o. Buzet. Projektirani deponij kamenog materijala je spojen na javnu prometnu površinu k.č. 2550/7, k.o. Buzet.

Za potrebe projektiranja deponija, izvršena je izrada projektne dokumentacije radi ishodovanja lokacijske dozvole za predmetnu građevinu odnosno posebnih uvjeta i uvjeta priključenja.

Za potrebe izrade projektne dokumentacije izvršeni su pripremni radovi očevida na trasi puta, uvida u prostorno plansku dokumentaciju i katastar zemljišta.

Projektom je prikazan zahvat u prostoru izgradnje kamenog deponija, a sve u skladu sa odrednicama PPU Grada Buzeta (Službene novine Grada Buzeta, broj 02/05, 02/13, 01/18, 05/22).

Geodetsku podlogu stvarnog stanja izradila je tvrtka Geo Com-Ing d.o.o. doo iz Buzeta prema ovlaštenom geodetu Nebojša Guzijan ing.geod., te na osnovu geodetske podloge pristupilo projektiranju predmetne spojne ceste. Ovim projektom prikazan je obim planiranog građevinskog zahvata i odnos prema postojećim objektima na predmetnoj lokaciji.

Položaj i karakteristike građevine prikazani su u grafičkom dijelu dokumentacije na situacijskom nacrtu i u uzdužnom profilu.

Projekt izrađen je u skladu sa slijedećim dokumentima prostornog uređenja:

- Zakonom o gradnji (NN153/13, NN 20/17, 39/19, 125/19)
- Zakonom o prostornom uređenju (NN 153/13, 65/17, 114/18, 39/19, 98/19)
- Prostornim planom uređenja Grada Buzeta (SN Grada Buzeta broj 2/05, 2/13, 01/18, 05/22)
- Urbanistički plan uređenja Mala Huba II (SN Grada Buzeta broj 06/07, 05/ 10, 04/11)
- **Odluka Grada Buzeta**
- međusobna usklađenost i cjelovitost projektne dokumentacije sa ostalim zakonima, propisima, pravilnicima i normama obvezno primjenjivim pri projektiranju na temelju kojeg se može izdati lokacijska dozvola za zahvat u prostoru

glavni projektant:
Alan Burić, dipl.ing.građ.
G 3124

TEHNIČKI OPIS

POSTOJEĆE STANJE

Na lokaciji buduće deponije u naravi je zelena površina obrasla u travu i nisko žbunje. Na terenu u obuhvatu kamene deponije nema izgrađenih građevina.

OPIS PROJEKTIRANE CESTE

Za izradu kamene deponije potrebno je izvršiti pripremu terena-platoa za nasipavanje kamenog materijala. Teren je potrebno očistiti od svog zelenog materijala, trave i niskog žbunja. Potrebno je skinuti sloj humusnog materijala debljine cca 30cm. Tako očišćeni teren potrebno je izravnati i izvaljati. Teren-plato treba biti u min. nagibu radi odvodnje oborinskih voda da se ne stvaraju lokve vode na koji će se deponirati kameni materijal. Predviđena visina sloja kamenog materijala ne prelazi više od $h=1,50\text{m}$. Ugrađeni materijal je potrebno tijekom deponiranja, izvaljati u slojevima od 30-50cm. Pokosi na rubovima deponiranog materijala su u nagibu 1:1. Obuhvat zahvata deponija kamenog materijala je udaljen od vodotoka sa svih strana minimalno 8m.

Predviđena površina za deponiranje kamenog materijala iznosi $P=9.500\text{m}^2$ (0,95ha).

Predviđena količina budućeg deponiranog materijala će iznositi $V=1,50 \times 9.500=14.250\text{m}^3$.

GEOMEHANIČKI UVJETI TERENA NA KOJEM SE PROJEKTIRA DEPONIJA

Na poziciji gdje će doći deponija nisu vršena geomehantička ispitivanja terena pa je projekt rađen na temelju pretpostavki prema dosadašnjem iskustvu u gradnji sličnih objekata na ovim terenima. Prilikom izvođenja radova, dobit će se slika o detaljima, pa će se po potrebi izvršiti geomehantičko ispitivanje te korigirati pretpostavljeni elementi ako to bude potrebno.

Temeljno tlo i donji stroj: Prije izrade deponije potrebno je izvršiti skidanje sloja humusa debljine do 30cm. Minimalna zbijenost tla posteljice je 40 MN/m^2 , a zbijenost na kamenom materijalu min zbijenost 80 MN/m^2 .

Predmetni zahvat u prostoru stavljanjem u funkciju i tijekom uporabe nema nepovoljan utjecaj na okoliš. Po završetku građevinskih radova na objektu, izvoditelj radova gradilište dovodi u red, u skladu sa stavkom troškovnika kojom se predviđaju takve vrste radova.

Eventualna oštećenja na prilaznim javnim putovima do kojih može doći tijekom izvedbe radova na građevini, također se predviđaju troškovničkim stavkama, te se saniraju tijekom izvođenja radova.

POSTOJEĆE PODZEMNE INSTALACIJE

Za dobiti trase mogućih podzemnih instalacija potrebno je ishodovati posebne uvjete za zahvat u prostoru.

ISKAZ PROCIJENJENIH TROŠKOVA GRAĐENJA

Procjena troškova gradnje je izvršena temeljem pretpostavljene investicijske vrijednosti za takvu vrstu građevine.

U izračun je obuhvaćen iskop humusa, valjanje i zbijanje posteljice, dovoz kamenog materijala sa deponiranjem, uređenjem i zbijanjem.

Ukupna površina zahvata deponije iznosi $L=9.500\text{ m}^2$.

Procijenjena projektantska jedinična cijena iznosi $i=10\text{€}$.

Ukupan iznos: $9.500\text{m}^2 \times 10\text{€} = 95.000\text{€}$ (bez pdv-a)

projektant:
Alan Burić, dipl.ing.građ.
G 3124

naziv zahvata u prostoru	DEPONIJA KAMENOG MATERIJALA
lokacija građevine	k.č. 2544/1, 2544/2, 2544/9, k.o. Buzet , Istarska županija
razina razrade	IDEJNI PROJEKT
strukovna odrednica	GRAĐEVINSKI PROJEKT
investitor	GRAD BUZET, OIB: 77489989256 II Istarske brigade 11, 52420 Buzet
izrađivač	TERRAPROJEKT d.o.o., OIB: 69454767169 II Istarske brigade 13/1, HR - 52420 Buzet
broj projekta	13-23
zop	T-13-23
mapa	1/1
mjesto i datum izrade projekta	Buzet, ožujak 2023

3. GRAFIČKI PRIKAZI

List 01	SITUACIJA NA KOPIJI PLANA	M 1:1000
List 02	GEODETSKA SITUACIJA STVARNOG STANJA	M 1:1000
List 03	GRAĐEVINSKA SITUACIJA	M 1:1000
List 04	UZDUŽNI PROFIL	M 1:500/250
List 05	POPREČNI PROFIL	M 1:50

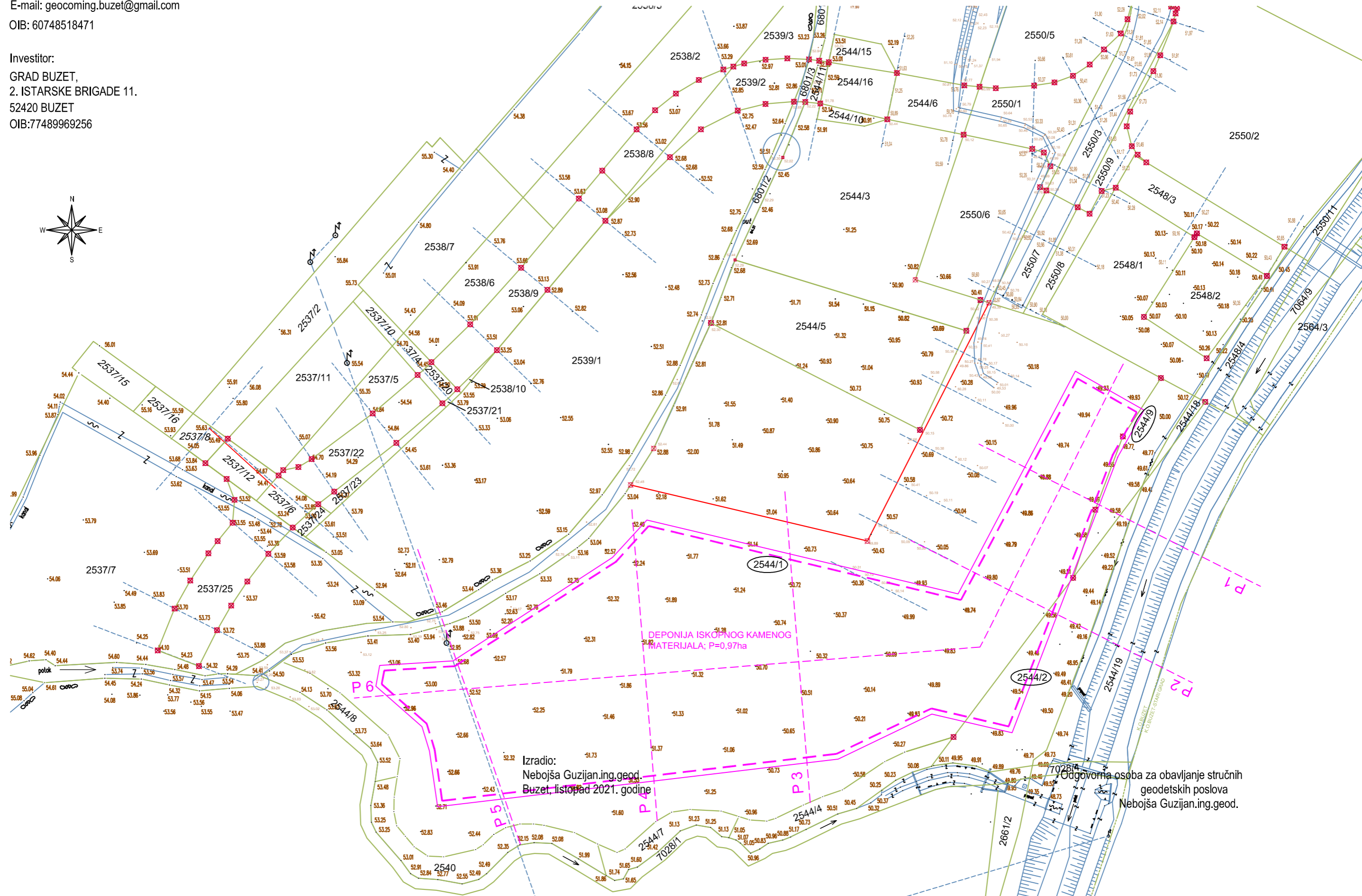
Naselje Goričica 19, 52420 BUZET
Tel./Fax: +385 52 663 361
E-mail: geocoming.buzet@gmail.com
OIB: 60748518471

Investitor:
GRAD BUZET,
2. ISTARKE BRIGADE 11.
52420 BUZET
OIB:77489969256

GEODETSKA SITUACIJA STVARNOG STANJA

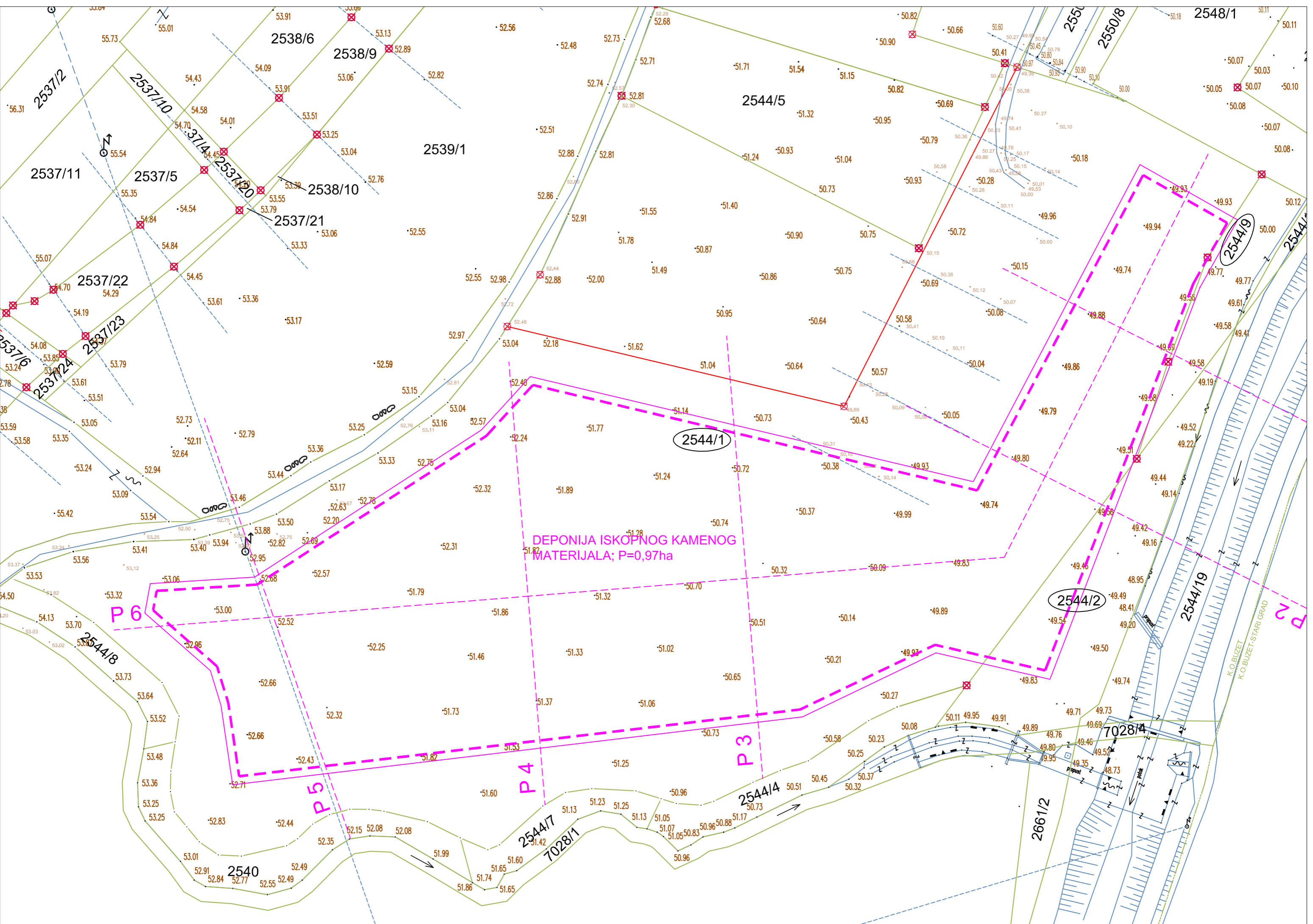
Mjerilo 1:1000

Katastarska općina: BUZET
MBR: 302066
Detaljni list: 10



Izradio:
Nebojša Guzijan,ing.geod.
Buzet, listopad 2021. godine

Odgovorna osoba za obavljanje stručnih
geodetskih poslova
Nebojša Guzijan,ing.geod.



DEPONIJA ISKOPNOG KAMENOG
MATERIJALA; P=0,97ha

2544/1

2544/9

2544/2

2544/19

7028/4

2544/14

2544/7

7028/1

2540

2537/11

2537/15

2537/21

2537/22

2537/24

2537/23

2538/10

2538/9

2538/6

2544/5

2548/1

2550/8

2551

P 6

P 5

P 4

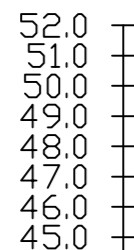
P 3

P 2

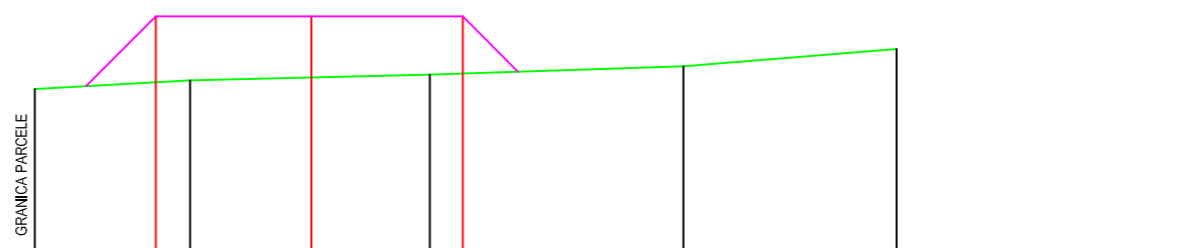
P 1

K.O. BUZET
K.O. BUZET-STARI GRAD

P1
 0: N1
 MJERILO 1:500/250

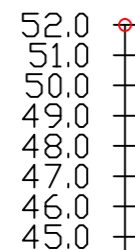


44.0

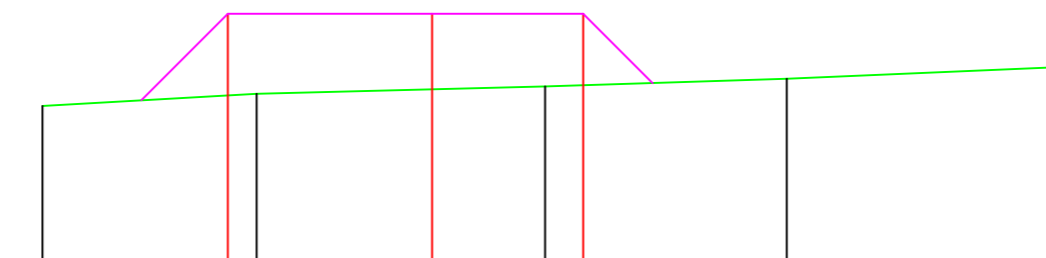


OZNAKA TERENA		GC1	10.26	SC1	15.85	P6	SC2	16.76	SC3	14.10	GC2
KOTE TERENA [m.n.m.]		49.40		49.69		49.77 51.80	49.88		50.15		50.72
STACIONAŽA TERENA		000+000.00		000+010.26		000+026.12		000+042.87		000+056.97	

P2
 1: N2
 MJERILO 1:500/250

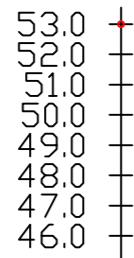


44.0

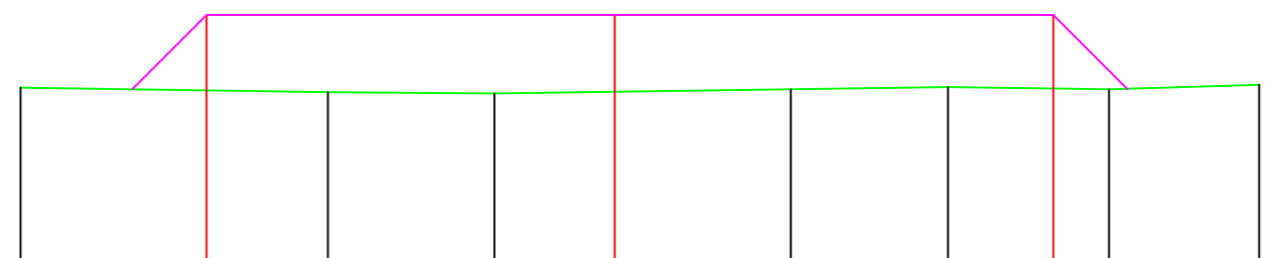


OZNAKA TERENA		GC3	14.16	SC4	19.08	P6	SC5	15.98	SC6	17.36	GC4
KOTE TERENA [m.n.m.]		49.16		49.56		49.70 52.20	49.80		50.05		50.43
STACIONAŽA TERENA		000+000.00		000+014.16		000+033.24		000+049.22		000+066.58	

P3
 2: N3
 MJERILO 1:500/250

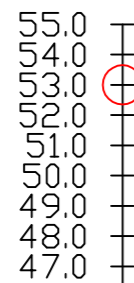


45.0

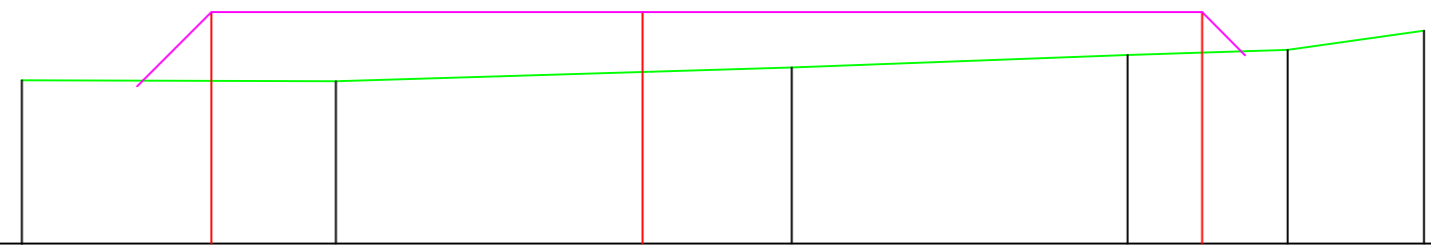


OZNAKA TERENA	GC5	20.33	SC7	11.00	SC8	19.60	SC9	10.39	SC10	10.64	SC11	9.94	GC6
KOTE TERENA [m.n.m.]	50.70	52.10	50.55	50.51	50.57 52.10	50.65	50.72	53.10	50.65	50.80			
STACIONAŽA TERENA	000+000.00		000+020.33		000+031.33		000+050.94		000+061.33		000+071.97		000+081.91

P4
 3: N4
 MJERILO 1:500/250



46.0



OZNAKA TERENA	GC7	20.76	SC12	30.15	P6	SC13	22.20	SC14	10.57	SC15	9.02	GC8
KOTE TERENA [m.n.m.]	51.40	51.37	51.67 53.66	51.82	52.24	52.40	53.04					
STACIONAŽA TERENA	000+000.00		000+020.76		000+050.90		000+073.11		000+083.67		000+092.70	

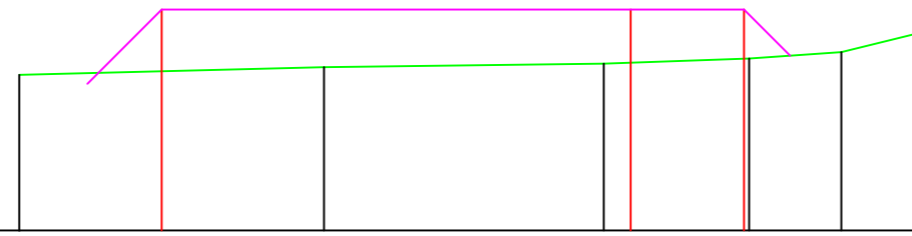
P5

5: N5

MJERILO 1:500/250

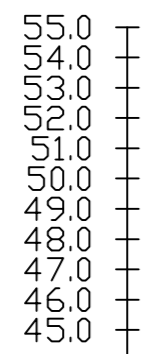
55.0
54.0
53.0
52.0
51.0
50.0
49.0
48.0

47.0
▼



OZNAKA TERENA	GC9	20.15	SC16	18.50	SC17	9.61	SC18	6.10	SC19	4.90	GC10
KOTE TERENA [m.n.m.]	52.15		52.40		52.52 52.55 54.30		52.68		52.90		53.50
STACIONAŽA TERENA	000+000.00		000+020.15		000+038.64		000+048.25		000+054.35		000+059.25

P6
 6: N6
 MJERILO 1:500/250



44.0

OZNAKA TERENA		GC11	24.18	SC20	28.28	P1	32.61	P2	17.84	SC23	10.74	SC24	16.75	SC25
KOTE TERENA [m.n.m.]		50.07		49.93 51.42		49.77 51.80		49.70 52.20		49.70		49.83		50.09
STACIONAŽA TERENA		000+000.00		000+024.18		000+052.46		000+085.07		000+102.91		000+113.65		000+130.39

